








## ITINERÁRIOS DE EVACUAÇÃO

### LEGENDA:

#### Itinerários de Evacuação

-  Itinerário Complementar/Autoestrada
-  Estrada Nacional
-  Estrada Nacional Desclassificada
-  Estrada Regional
-  Limite de freguesia
-  Concelho de Fafe
-  Limites dos concelhos envolventes

#### FORTE:

CAOP 2014.0 (2014), Direção-Geral do Território 2014.  
PMEPC (2014), Município de Fafe, 2014.

Projeção Cartográfica: Hayford (International 1924),  
Gauss-Kruger, Datum Lisboa (IGEOE)

Município de Fafe



DATA DE ELABORAÇÃO:

JULHO DE 2014