



## MUNICÍPIO DE FAFE

### EDITAL

**ALTERAÇÃO À LICENÇA DE OPERAÇÃO DE LOTEAMENTO, LICENCIADO PELO ALVARÁ N.º 126/1985, SITO NA URB.º BOUÇA DA RIBEIRA (RIBEIRA), DA FREGUESIA DE ESTORÃOS, DESTE CONCELHO DE FAFE, QUE CONSISTE NA REDUÇÃO DA ÁREA DO LOTE N.º 6, DESCRITO NA CONSERVATÓRIA DO REGISTO PREDIAL DE FAFE SOB O N.º 1095/19960821, DE FORMA A CONSTITUIR UMA PARCELA SOBRANTE COM A ÁREA DE 641,15 m<sup>2</sup>, PARA EFEITOS DE ANEXAÇÃO DA MESMA A UM PRÉDIO RÚSTICO DESCRITO NA CONSERVATÓRIA DO REGISTO PREDIAL DE FAFE SOB O N.º 103/19870331, CONFINANTE COM O MENCIONADO LOTE.**

**A ALTERAÇÃO À LICENÇA DE OPERAÇÃO DE LOTEAMENTO, TAMBÉM CONSISTE, NA PASSAGEM DE UMA PARCELA DE TERRENO COM A ÁREA DE 210,00 m<sup>2</sup>, IDENTIFICADA NA PLANTA ANEXA, DESTINADA NO PROJETO DO LOTEAMENTO APROVADO PARA INSTALAÇÃO DE EQUIPAMENTOS, DENOMINADA POR "FUTURA LIGAÇÃO À E.M. 612", DO DOMÍNIO PÚBLICO PARA O DOMÍNIO PRIVADO DO MUNICÍPIO.**

P.N.º LU-ALL- 8/2019 (1410/PL/83)

De acordo com o meu despacho proferido em 11-08-2019, decorrerá um **período para pronúncia, pelo prazo de 10 dias**, a contar da data da publicação do presente edital, durante o qual poderão os proprietários dos lotes de terreno, do loteamento identificado em epígrafe, apresentar por escrito, quaisquer reclamações, sugestões ou informações, relativamente às questões que possam ser consideradas no âmbito da respetiva alteração ao loteamento, conforme determina o Artigo 27.º do Decreto-Lei n.º 555/99, de 16 de dezembro, na redação que lhe foi conferida pelo Decreto-Lei n.º 136/2014, de 09 de setembro.

Sempre que necessário, poderá ser consultado o processo de loteamento, na Divisão de Gestão Urbanística, em horário de expediente.

**Paços do Município de Fafe, 25 de setembro de 2019.**

No uso da competência delegada/subdelegada pelo Sr. Presidente da Câmara,  
nos termos do despacho n.º 5, de 18-10-2017.

**O Vereador dos Pelouros do Ordenamento e Urbanismo,**





**(Parçidio Summavielle)**

terrenos  
da  
BARRAGEM DE BLOCOS



PLAN

LEGENDA

-  PRÉDIOS EM CONSTRUÇÃO
-  A CONSTRUIR
-  RESERVA
-  TERRENO A CEDER PARA FUTURA LIGACÃO A E M 612

LEGENDA

..... MURA DE TERRENO  
+ + + + + MURA DE ALTA TENSÃO

ÁREAS DOS LOTES

1	456,00m <sup>2</sup>
2	910,00m <sup>2</sup>
3	710,00m <sup>2</sup>
4	575,00m <sup>2</sup>
5	472,00m <sup>2</sup>
6	1.760,00m <sup>2</sup>
7	640,00m <sup>2</sup>
8	700,00m <sup>2</sup>
9	600,00m <sup>2</sup>
10	560,00m <sup>2</sup>
TOTAL	7.383,00m <sup>2</sup>

AREA A CEDER AO MUNICÍPIO

BAIAS ESTAC.	220,00m <sup>2</sup>
PARQUE EST.	80,00m <sup>2</sup>
FUTURA LIG. E M	230,00m <sup>2</sup>
TOTAL	530,00m <sup>2</sup>

INFRAESTRUTURAS

ARRUAMENTO E PRACETA	830,00m <sup>2</sup>
----------------------	----------------------